

Europäische Union  
Europäischer Landwirtschaftsfonds  
für die Entwicklung des ländlichen  
Raumes

**ELER**

Hier investiert Europa in die ländlichen Gebiete.



Ministerium für  
Umwelt und  
Verbraucherschutz  
**SAARLAND**



Lokale Aktionsgruppe  
Biosphärenreservat Bliesgau



ACHT AUDIOTOUREN AN ACHT FASZINIERENDEN ORTEN

# Lauschen, entdecken, mehr erfahren

Biosphärenreservat  
Bliesgau



Der Saarpfalz-Kreis  
  
Die Saarpfalz-  
Touristik



# Der Bliesgau für die Ohren!

Mit unseren Audioguides entdecken Sie den Bliesgau auf völlig neue Art - interessant, kurzweilig, überraschend!

Ob an archäologischen Orten, in historischen Städten oder mitten in der Natur: Insgesamt acht Lauschtouren zeigen Ihnen die großen und kleinen Besonderheiten am Wegesrand. Immer mit dabei sind die Kenner des Bliesgaus, die mit ihrem spannenden Hintergrundwissen und ihren Anekdoten für ein ganz persönliches Hör-Erlebnis sorgen.

Einfach die kostenlose Lauschtour-App laden und los geht die Entdeckertour - viel Spaß!

## SO EINFACH FUNKTIONIERT´S!

1. Lauschtour-App laden (kostenlos im App Store oder in Google Play)
2. Tour auswählen und starten
3. Los geht´s

### IM EIGENEN TEMPO:

Bei aktiviertem GPS werden die Audios an den Lauschpunkten automatisch gestartet. Die Tour kann jederzeit unterbrochen und wieder gestartet werden.

### OFFLINE GESPEICHERT:

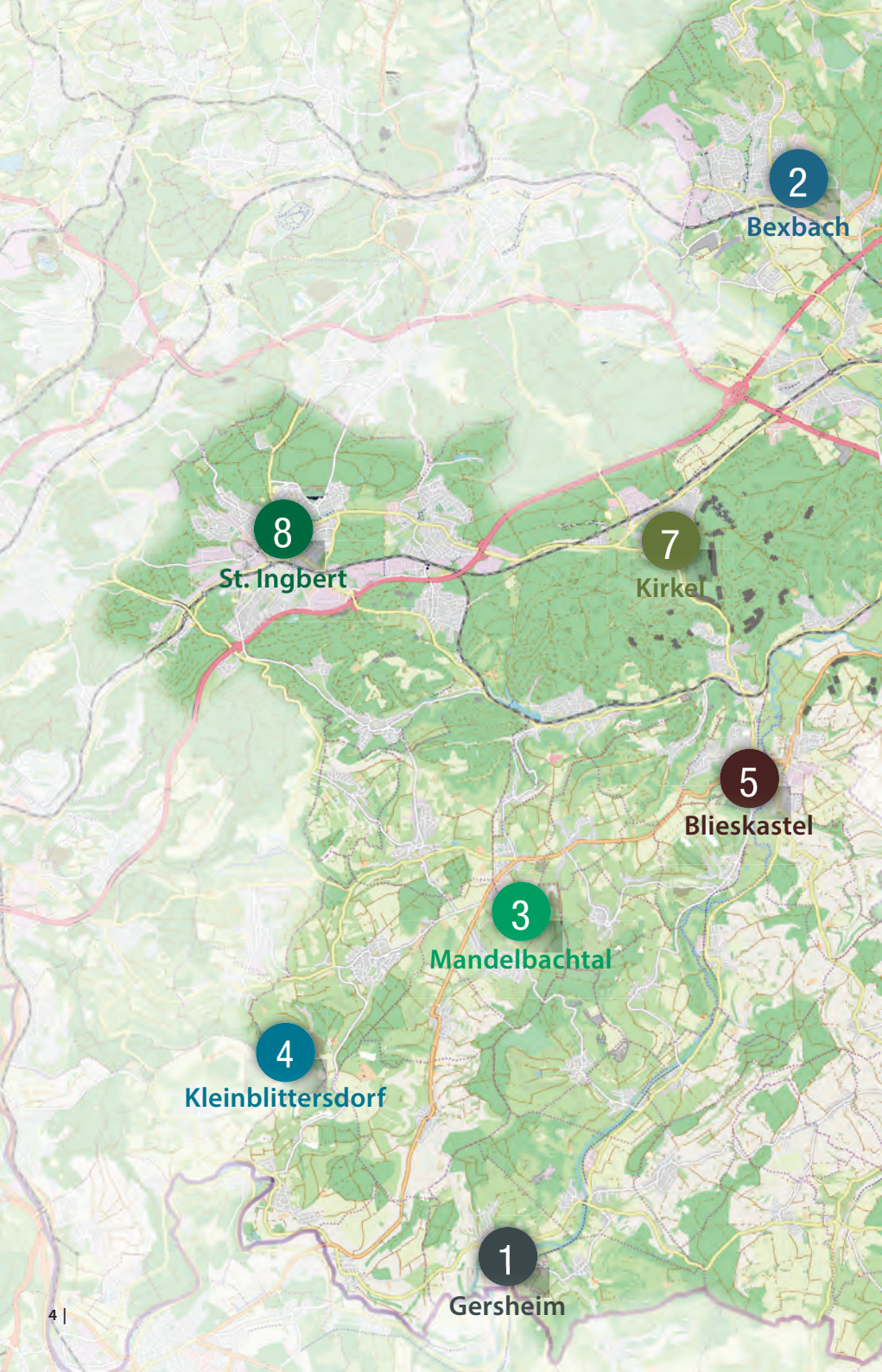
Beim Tour-Start werden alle Inhalte auf Ihrem Smartphone gespeichert, sodass unterwegs kein Internetempfang mehr nötig ist. Tipp: Tour bereits zu Hause im WLAN herunterladen.

**PERFEKTER LAUSCHGENUSS** mit Kopfhörer oder Smartphone-Lautsprecher: Gerade in Städten sind Kopfhörer wegen der Umgebungsgeräusche empfehlenswert.



### AUCH IN GEBÄRDENSPRACHE:

Gemeinsam mit dem saarländischen Netzwerk Hören wurden alle Touren auch in Gebärdensprache produziert. Einfach die Tour auswählen, das Gebärdensprachen-Symbol antippen und die Tour installieren! Mit GPS lösen die Gebärdenvideos unterwegs automatisch aus. Das Smartphone vibriert, wenn Sie an einer Station angekommen sind.



2

Bexbach

8

St. Ingbert

7

Kirkel

5

Blieskastel

3

Mandelbachtal

4

Kleinblittersdorf

1

Gersheim



# Biosphäre Bliesgau

## Alle Themen – alle Touren

### 1 Archäologiepark Bliesbruck-Reinheim in Gersheim

Die Schatzgrube an der Blies

### 2 Bexbacher Bergmannstour

Bergbaugeschichte zum Anfassen

### 3 Biosphärentour im Mandelbachtal

Wilde Orchideen, Steinkauz und Co..

### 4 Bio-Tour auf dem Wintringer Hof in Kleinblittersdorf

Vom Wohnmobil für Hühner zum 3-Zimmer-Appartment für Schweine

### 5 Blieskasteler Barock

Die besterhaltene Barockstadt des Saarlands

### 6 Homburger Festungsrundgang

Geheimnisvolle Ruinen, tolle Aussichten und 250 Millionen Jahre alte Dünen

### 7 Kirkeler Felsenpfad

Einer der schönsten Wanderwege der Saarpfalz

### 8 Stadtrundgang St. Ingbert

Auf dieser Tour wird´s bayerisch!

© Die Karten sind auf OpenStreetMap-Daten basierend. Sie sind nicht maßstabsgetreu und dienen rein zur groben Übersicht und Orientierung der Touren.

# Archäologiepark Bliesbruck-Reinheim



Auf den Spuren der Kelten und Römer: Erfahren Sie mehr über spektakuläre Funde wie das keltische Fürstinnengrab, die antike Luxusvilla oder die Shoppingmeile der Römer, das Handwerkerviertel. Zum Abschluss geht's ins Grüne: In der Bliesauwe haben wir nämlich einen Termin mit Storch und Co..

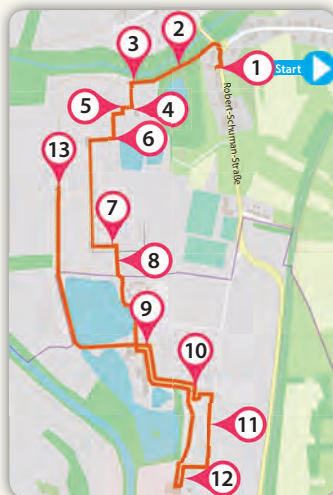
## Lauschpunkte

1. Museum Maison Jean Schaub
2. Fundort des keltischen Fürstinnengrabes
3. Topografie & Fürstinnengrab
4. Römische Villa - Wohntrakt
5. Römische Villa - Ziergärten
6. Römische Villa - Wirtschaftsteil
7. Römische Villa - Bautricks der Römer
8. Blick auf den Hommerich
9. Ausstellungszentrum
10. Vicus - römische Kleinstadt
11. Vicus - Handwerkerviertel
12. Vicus - Marktplatz & Therme
13. Biosphären-Blick



## Infos zur Strecke

Tourdauer: ca. 1,5 h  
 Streckenlänge: ca. 3,5 km  
 Start-/Endpunkt:  
 Infozentrum des Europäischen  
 Kulturparks Bliesbruck-Reinheim,  
 Robert-Schuman-Str. 2,  
 66453 Gersheim-Reinheim



# Bexbacher Bergmannstour



Eintauchen in die große Zeit der saarländischen Steinkohle: Die Lauschtour führt vom Saarländischen Bergbaumuseum auf den Gipfel der Bergehalde „Monte Barbara“. Oben erwarten Sie tolle Aussichten und jede Menge versteinerte Pflanzen!

**Tipp:** Die Tour lässt sich gut mit einem Besuch im Bergbaumuseum und der Gulliverwelt, einer Miniaturen-Ausstellung im benachbarten Blumengarten, verbinden.

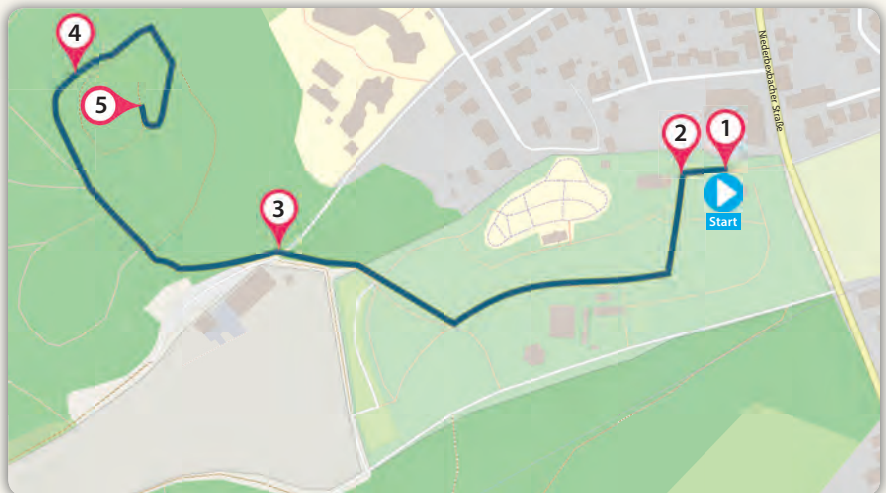
## Lauschpunkte

1. Saarländisches Bergbaumuseum
2. Förderkorb
3. Monte Barbara: Weinberg & „Schlackenzwicker“
4. Monte Barbara: Versteinerte Pflanzen
5. Monte Barbara: Gipfelblick



## Infos zur Strecke

Tourdauer: ca. 30 min  
 Streckenlänge: ca. 1,1 km  
 Startpunkt:  
 Saarländisches Bergbaumuseum,  
 Niederbexbacher Str. 62, 66450 Bexbach  
 Endpunkt: Bergehalde „Monte Barbara“



# Biosphärentour im Mandelbachtal



Eine Lauschtour zu den Naturschätzen des Bliesgaus: Rund um Haus Lochfeld schauen Sie den Bienen bei der Arbeit zu, Sie erfahren, warum im Bliesgau so viele schöne Orchideen wachsen, und lernen seltene Bliesgau-Bewohner wie den Steinkauz kennen.

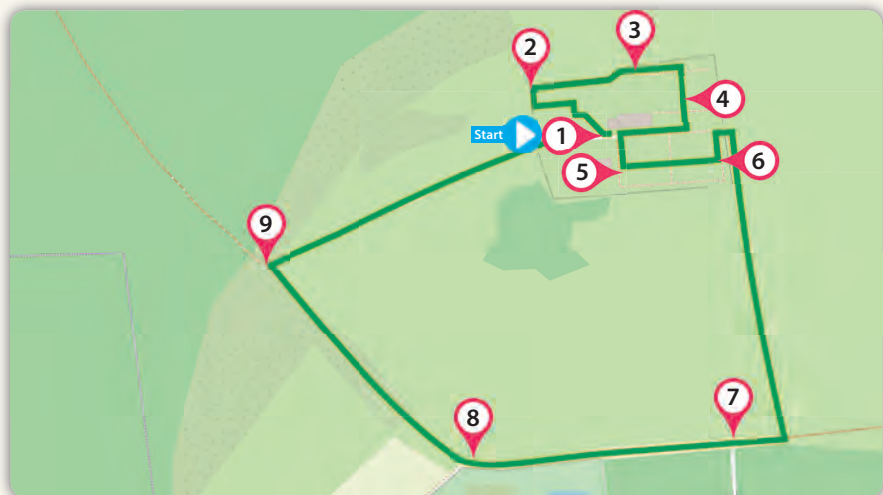
## Lauschpunkte

1. Willkommen
2. Streuobstwiese & Honigbienen
3. Orchideen-Magerrasen & Wildbienen
4. Weinberg, Trockenmauern & Kräutergarten
5. Rosengarten, Energiezentrale & Obstanlage
6. Maulbeer- und Mispelbaum
7. Anemonen
8. Habitatholz & Rotmilan
9. Elsbeere



## Infos zur Strecke

Tourdauer: ca. 30 min  
Streckenlänge: ca. 1,5 km  
Start-/Endpunkt:  
Kulturlandschaftszentrum Haus Lochfeld,  
66399 Mandelbachtal





# Bio-Tour auf dem Wintringer Hof

Erkunden Sie mit der Lauschtour den Wintringer Hof, einen Modell-Hof für nachhaltigen Biolandbau und Inklusion. Zum Abschluss besuchen wir einen Kulturort mit mittelalterlicher Geschichte, die Wintringer Kapelle.

## Lauschkpunkte

1. Hofladen und Gewächshaus
2. Obstanlage und Hühner
3. Schweinestall
4. Landgasthaus
5. Wintringer Kapelle



## Infos zur Strecke

Tourdauer: ca. 30 min  
Streckenlänge: ca. 600 m  
Startpunkt: Hofladen und Gewächshaus  
Endpunkt: Wintringer Kapelle,  
66271 Kleinblittersdorf



# Blieskasteler Barock



Erkunden Sie die besterhaltene Barockstadt des Saarlandes. Die Lauschtour führt vom ehemaligen Paradeplatz der Grafen von der Leyen durch die schmalen Gassen der Altstadt hinauf auf den Schlossberg.

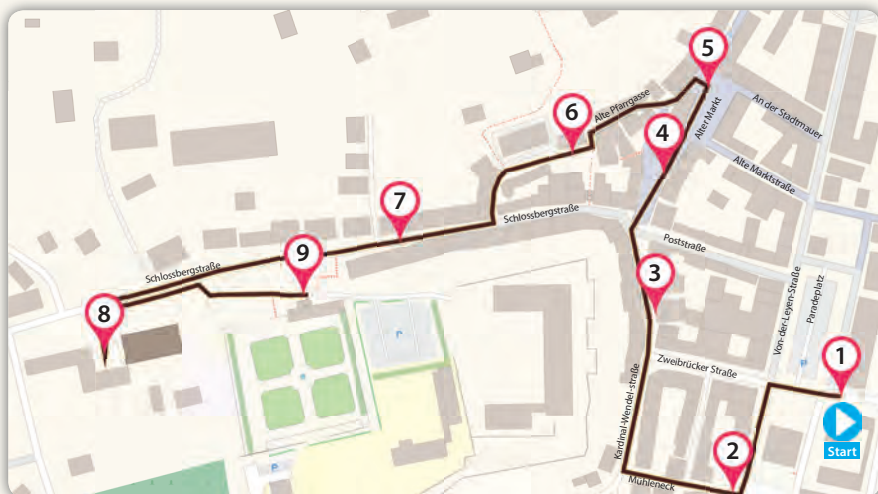
## Lauschpunkte

1. Paradeplatz
2. Mühleneck & Gerbergasse
3. Altstadt
4. Herkulesbrunnen
5. Napoleonbrunnen & Schlossblick
6. Hinnereck
7. Hofratshäuser
8. Schloßkirche
9. Orangerie



## Infos zur Strecke

Tourdauer: ca. 40 min  
Streckenlänge: ca. 1 km  
Startpunkt: Am Paradeplatz  
Endpunkt:  
Orangerie auf dem Schlossberg,  
66440 Blieskastel



# Homburger Festungsrundgang



Auf diesem Rundgang erwarten Sie geheimnisvolle Ruinen, tolle Aussichten und 250 Millionen Jahre alte Dünen. Die Lauschtour führt über die ehemalige Festung des französischen Sonnenkönigs und erklärt die faszinierende Geologie des Homburger Schlossbergs!

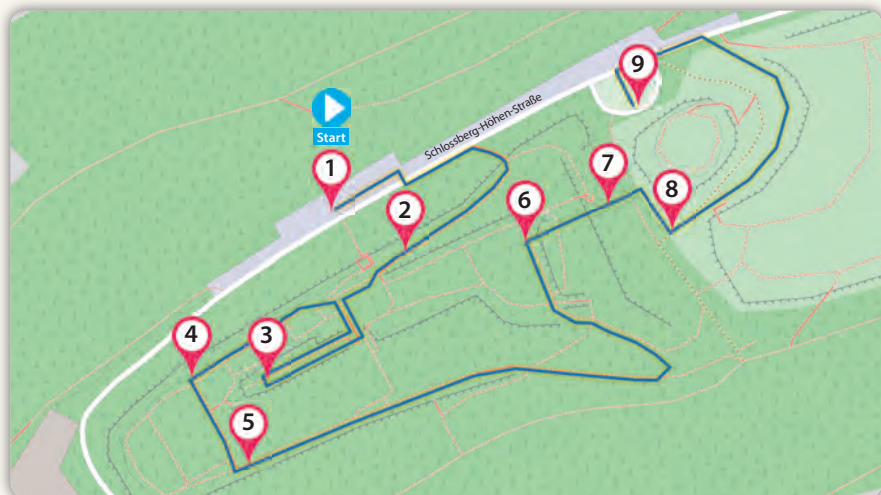


## Lauschpunkte


1. Am Gipfelkreuz
2. Zeughaus / Waffenkammer
3. Aussichtsplattform „Großer Teller“
4. Zisterne & Salpeteranlage
5. Abwasserkanal & Eidechsen
6. Erste Erweiterung
7. Kaponniere
8. „Ichtiosaurus Fantasticus“
9. Geologie des Schlossbergs

## Infos zur Strecke

Tourdauer: ca. 45 min  
Streckenlänge: ca. 700 m  
Startpunkt:  
Am Gipfelkreuz des Schlossbergs  
Endpunkt: Geologie des Schlossbergs,  
Schlossberg-Höhen-Straße,  
66424 Homburg



# Kirkeler Felsenpfad



Der Kirkeler Felsenpfad führt vorbei an imposanten Sandsteinfelsen hinauf zur Hollerburg. Anschließend warten sagenhafte Orte wie der Unglücksfelsen und der Frauenbrunnen auf Sie, bevor zum Abschluss eine Reise ins Mittelalter ansetzt: Rund um die Kirkeler Burg.

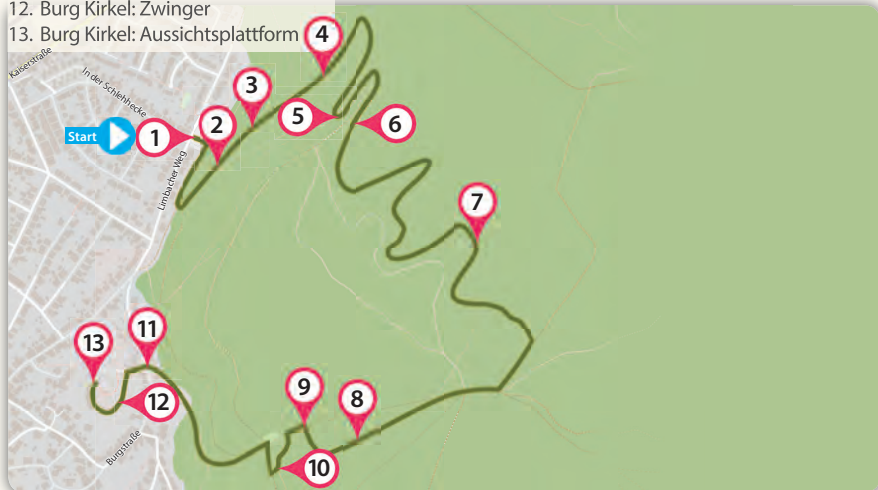


## Lauschpunkte

1. Parkplatz am Naturfreundehaus
2. Sandsteinfelsen
3. Froschmaul
4. Geschichten aus dem Steinbruch
5. Hollerburg
6. Hollerkanzel & Hollerlöcher
7. Unglücksfelsen
8. Muschelkalk mit Versteinerungen
9. Geologische Übersichtstafel
10. Frauenbrunnen
11. Burg Kirkel: Unterburg
12. Burg Kirkel: Zwinger
13. Burg Kirkel: Aussichtsplattform

## Infos zur Strecke

Tourdauer: ca. 2 h  
 Streckenlänge: 4,5 km  
 Startpunkt:  
 Parkplatz am Naturfreundehaus,  
 Limbacher Weg 8, 66459 Kirkel  
 Endpunkt:  
 Burg Kirkel, Aussichtsplattform



# Stadtrundgang St. Ingbert

Von 1816 bis 1920 gehörte St. Ingbert zum Königreich Bayern und die Spuren aus der Zeit sind noch überall zu entdecken. Erkunden Sie mit uns die wichtigsten Sehenswürdigkeiten und erleben Sie große Industriegeschichte!

## Lauschpunkte

1. Bauerngarten am Rathaus
2. Rickertstraße
3. Ehemaliges Bayerisches Postamt
4. Kaiserstraße, ehemalige Via Regia
5. Luitpoldschule und erstes Postamt
6. Weinberg am Alten Bahnhof
7. Alte Baumwollspinnerei
8. Zigarren Bennung
9. Geburtshaus von Albert Weisgerber
10. Kirche St. Engelbert
11. Kirche St. Josef



## Infos zur Strecke

Länge: ca. 1,5 km  
 Tourdauer: ca. 45 Minuten für den Stadtrundgang  
 Startpunkt: Rathaus, Am Markt, 66386 St. Ingbert  
 Endpunkt: Kirche St. Josef

Zusätzlich zur Stadtführung gibt es noch ein paar Extra-Lauschpunkte am Denkmalensemble „Alte Schmelz“. Sie sind ca. 20 min Fußweg vom Endpunkt des Stadtrundgangs entfernt.

12. Alte Schmelz: Mechanische Werkstatt
13. Alte Schmelz: Möllershalle
14. Alte Schmelz: Arbeiterhäuser



# Und so sind die Lauschtouren entstanden...

Um die besten Geschichten und spannendes Hintergrundwissen einzufangen, waren die Lauschtour-Reporter im Bliesgau unterwegs. Das Ergebnis sind sehr persönliche Audiotouren, in denen immer wieder die Kenner der Region zu Wort kommen.

Neugierig, was sie erzählt haben?



**Blieskasteler Barock-Kennerinnen:**  
Die Stadtführerinnen Monika Link und Dagmar Schuler im Interview.



**Film ab:**  
Dolmetscher Benedikt Sequeira Gerardo bei der Aufzeichnung der Gebärdenvideos



**Der Kelten- und Römer-Experte:**  
Andreas Stinsky ist im Archäologiepark Bliesbruck-Reinheim zu hören.



#### Festungsgeschichten:

Archäologe Klaus Kell zeigt der Lausch-tour-Reporterin Katrin Buchheit die Hom-burger Festung.



#### Interview auf der „Lausch-Liege“:

Wanderführer Peter Steffen, Reporter Marco Neises und Geschichtskenner Dominik Hochlenert auf dem Kirkeler Felsenpfad. (v.l.n.r.)



#### Pflanzenkunde in St. Ingbert:

Iris Stodden erklärt den Rathausgarten.



#### In der Wüste der Saarpfalz:

Der Geologe Matthias Wachmann zeigt Wüstenspuren im Buntsandstein.

# Los geht's

... wann immer Sie wollen!



## Impressum

**Herausgeber:** Saarpfalz-Touristik, Paradeplatz 4, 66440 Blieskastel  
**Telefon:** 06841 – 104 – 71 74  
**Mail:** [touristik@saarpfalz-kreis.de](mailto:touristik@saarpfalz-kreis.de)  
**Internet:** [www.saarpfalz-touristik.de](http://www.saarpfalz-touristik.de)  
**Fotos:** Archiv der Gemeinde Kirkel, Harald Reviol  
Aufnahme 1  
Daniel Spohn  
Europäischer Kulturpark Bliesbruck-Reinheim  
Lauschtour  
Peter Michael Lupp  
Saar-Blies-Gau, Auf der Lohe  
Saarpfalz-Touristik, Eike Dubois  
Stadt Bexbach  
Stadt St. Ingbert, Haßdenteufel  
yomma

**Audioproduktion  
& Technik:** LAUSCHTOUR, Mainz  
**Agentur:** Start Werbeagentur, Saarbrücken

Biosphärenreservat  
Bliesgau



Der Saarpfalz-Kreis  
Die Saarpfalz-  
Touristik

